

**Grupo 3: 1º ESO E**

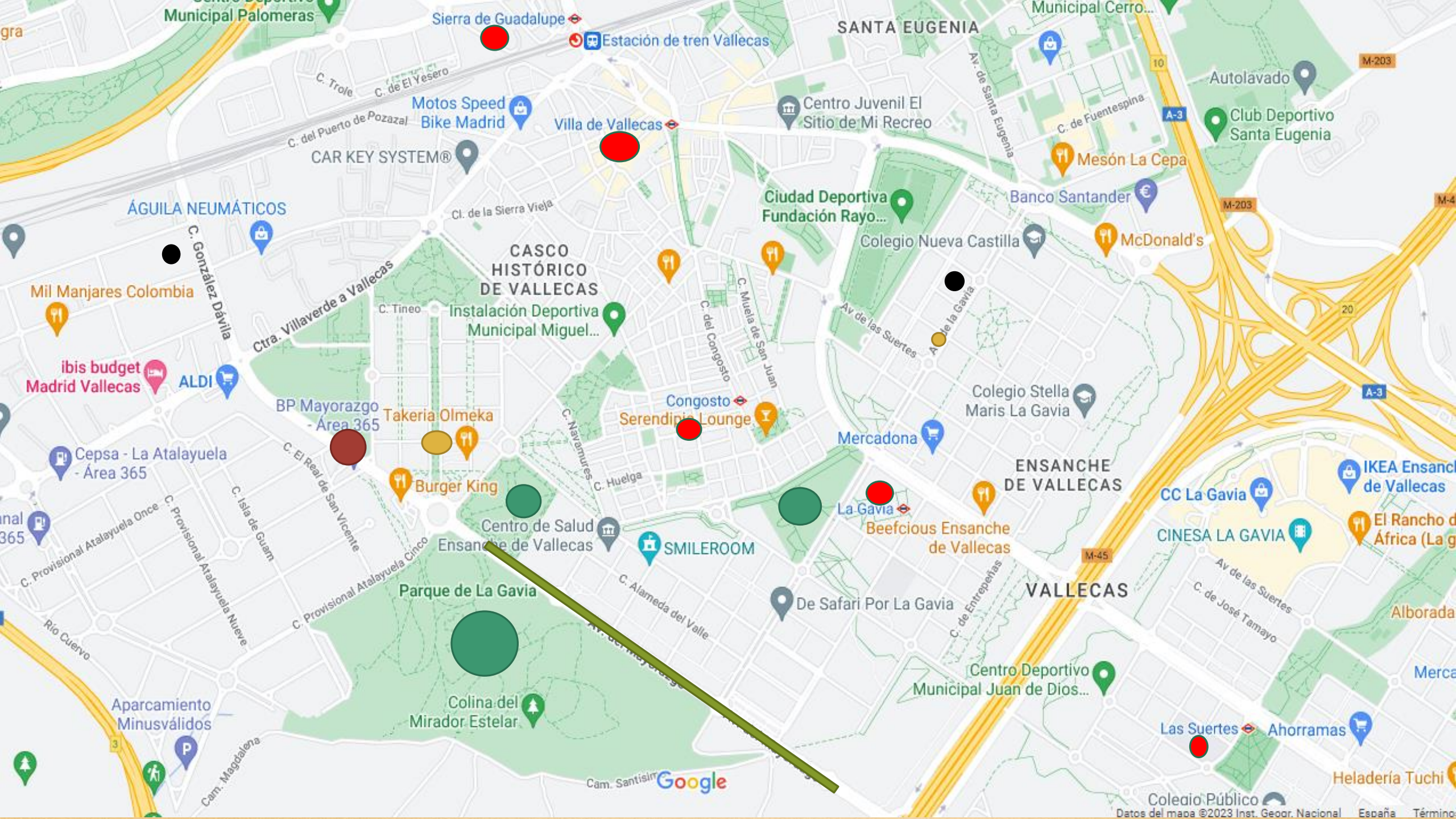
**Títuloa: Guía medioambiental del Ensanche de Vallecas.**

**Anabel Daluta**

**Yaiza Lafuente de las Heras**

**IES MARÍA RODRIGO  
MADRID. ESPAÑA**

# **Guía medioambiental Ensanche de Vallecas :)**



Map showing the Vallecas district in Madrid, Spain, with various landmarks and points of interest. Key locations include:

- Sierra de Guadalupe** (Red dot)
- Estación de tren Vallecas**
- SANTA EUGENIA**
- Municipal Cerro...**
- Motos Speed Bike Madrid**
- Villa de Vallecas** (Red dot)
- Centro Juvenil El Sitio de Mi Recreo**
- Autolavado**
- Club Deportivo Santa Eugenia**
- CAR KEY SYSTEM®**
- Mesón La Cepa**
- ÁGUILA NEUMÁTICOS**
- Mil Manjares Colombia**
- ibis budget Madrid Vallecas**
- ALDI**
- BP Mayorazgo - Área 365**
- Takeria Olmeka**
- Congosto**
- Serendipia Lounge** (Red dot)
- Burger King**
- Centro de Salud Ensanche de Vallecas**
- SMILEROOM**
- La Gavia** (Red dot)
- Beefcious Ensanche de Vallecas**
- ENSANCHE DE VALLECAS**
- CC La Gavia**
- CINESA LA GAVIA**
- IKEA Ensanche de Vallecas**
- El Rancho de África (La Gavia)**
- Parque de La Gavia**
- Colina del Mirador Estelar** (Large Green circle)
- De Safari Por La Gavia**
- Centro Deportivo Municipal Juan de Dios...**
- Las Suertes** (Red dot)
- Ahorramas**
- Heladería Tuchi**
- Colonia del Mirador Estelar**
- Centro Deportivo Fundación Rayo...**
- Colegio Nueva Castilla**
- Banco Santander**
- McDonald's**
- Colegio Stella Maris La Gavia**
- ENSANCHE DE VALLECAS**
- VALLECAS**
- Centro Deportivo Municipal Juan de Dios...**
- Las Suertes**
- Ahorramas**
- Heladería Tuchi**
- Colegio Público**



Volver atrás

**INFORMACIÓN:** La Gavia es un parque español de la ciudad de Madrid, en el distrito de Villa de Vallecas. El parque se divide en dos zonas, una urbana y otra forestal, separadas por el cauce del arroyo de La Gavia. Linda con el futuro parque empresarial de La Atalayuela, que tiene previsto albergar una ciudad de la moda.





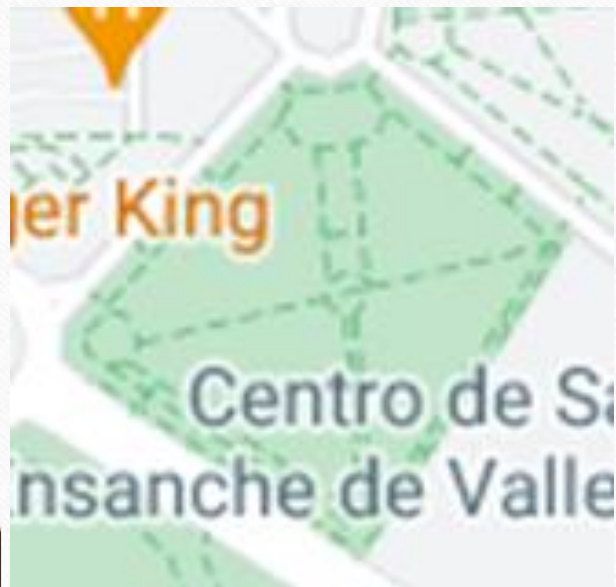
Volver atrás

**INFORMACION:** El parque Mundaire se encuentra en Vallecas y es uno de los cinco parques que representan mundos mágicos en el ensanche. El parque cuenta con una gran estructura con forma de pájaro. Todos pueden acceder a ella escalando para después bajar por un tobogán de tubo o en una de las dos tirolinas que salen en las alas.



MUNDAIRE





[Volver atras](#)

**INFORMACION:** Es un parque apto para niños y niñas de diferentes edades, tiene un gran tobogán en espiral y varios columpios.



Sierra de Guadalupe



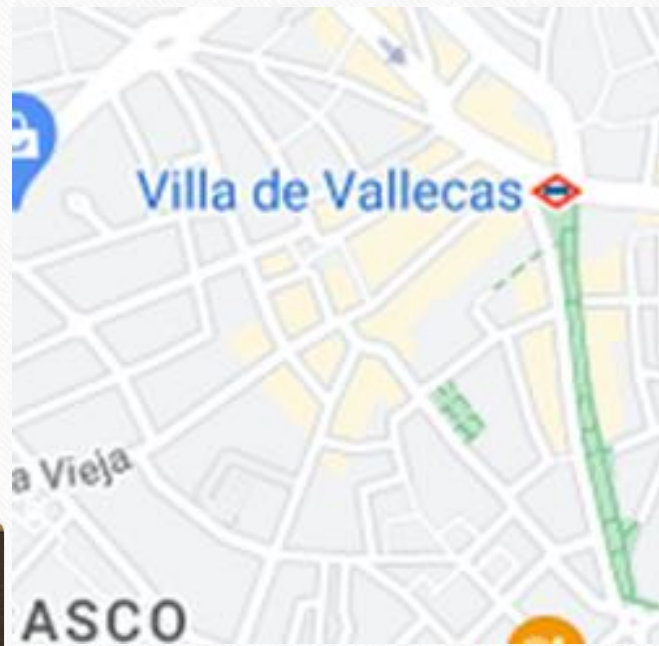
Estación de tren Vallecas

Volver atrás




**INFORMACION:** Sierra de Guadalupe es una estación de la línea 1 de Metro de Madrid situada bajo la intersección de las calles Sierra de Guadalupe y Jesús del Pino, en el límite entre los barrios de Palomeras Sureste y Casco Histórico de Vallecas, bajo la estación de cercanías de Vallecas.





**INFORMACION:** Villa de Vallecas es una estación de la línea 1 del Metro de Madrid situada bajo la plaza de Juan Malasaña, en el casco histórico del pueblo de Vallecas, de la que toma su nombre, en Madrid.



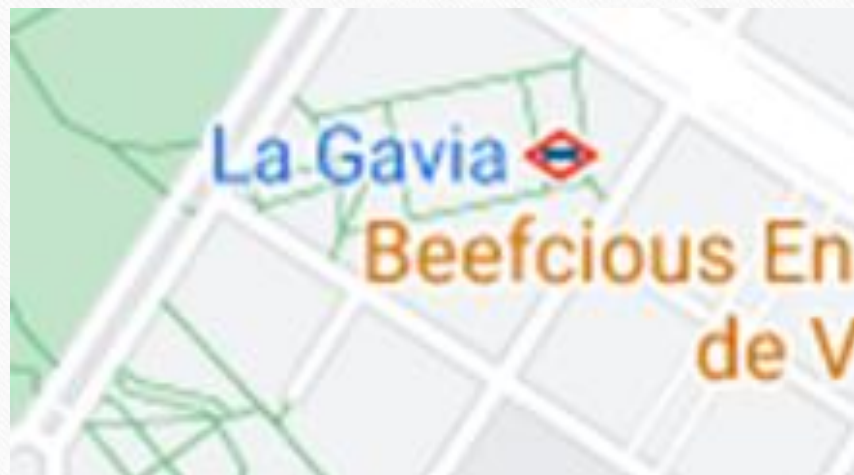


Volver atrás

**INFORMACION:** Congosto es una estación de la línea 1 del Metro de Madrid situada bajo la calle de Congosto, entre las intersecciones con las calles Peña Sorrapia y Sierra de Mira, al sur del casco antiguo de la Villa de Vallecas, en la ciudad de Madrid.



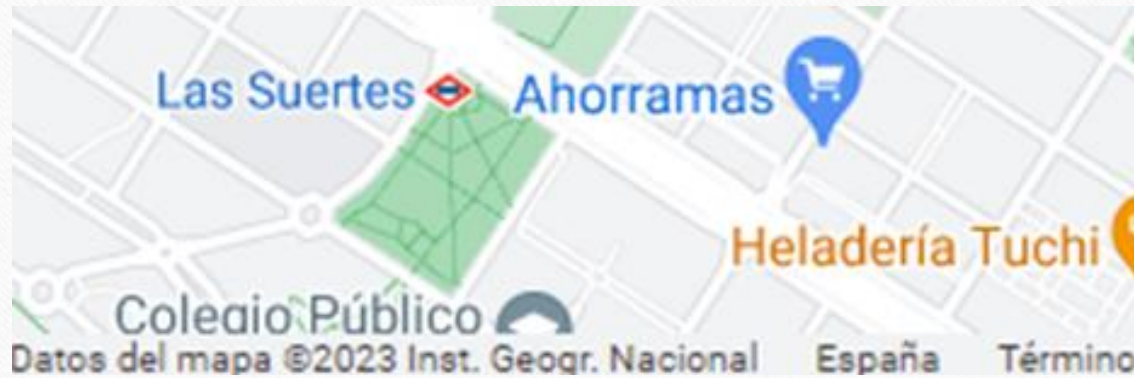




Volver atrás

**Información:** La Gavia es una estación de la línea 1 del metro de Madrid situada bajo la intersección de la avenida del Ensanche de Vallecas y la avenida de La Gavia, en el distrito de Villa de Vallecas, en Madrid.





**Información:** Las Suertes es una estación de la línea 1 del metro de Madrid situada bajo la confluencia de la avenida del Ensanche de Vallecas con la calle Cañada del Santísimo, en el distrito de Villa de Vallecas, en Madrid.





**Información:** Es una de las muchas gasolineras con puerto de carga, tiene recarga para coches electricos



Volver atras





Volver atrás

**Información:** El Bulevar de la Naturaleza en el Ensanche de Vallecas se trata de una amplia vía de más de un kilómetro de longitud, enmarcada por bloques de edificios modernos, de diferente tipología y de gran colorido. A lo largo del bulevar encontramos tres estructuras metálicas de gran impacto visual. Los conocidos como los Árboles del Aire suponen una experiencia innovadora de diseño urbano.





Volver atras

**Información:** Un punto limpio se encuentra en el ensanche de Vallecas, es un punto limpio fijo, se pueden tirar todo tipo de cosas q no vallas a utilizar(muebles, cristales...)

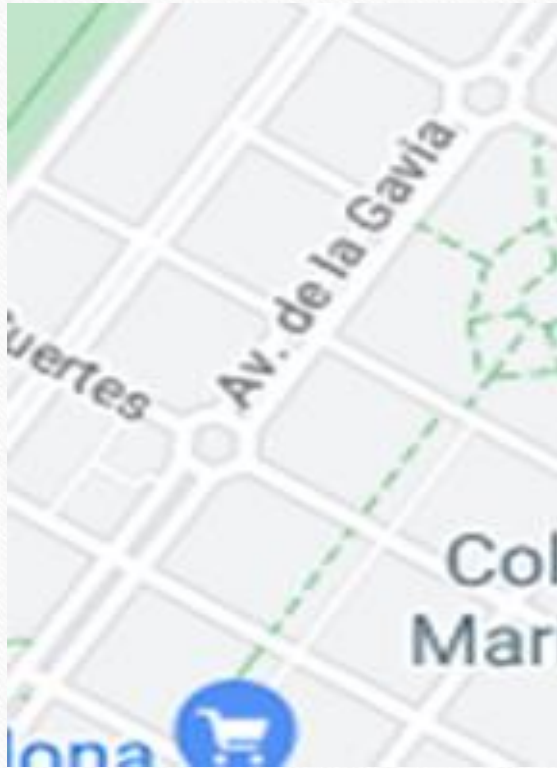




Volver atras

**Información:** Este es uno de los puntos limpios móviles que hay en Vallecas, es como un contenedor de basura con diferentes agujeros donde se puede tirar varias cosas.





Volver atrás

**INFORMACION:** El Sistema Integral de la Calidad del Aire del Ayuntamiento de Madrid incluye la red meteorológica municipal. Mide el aire, la lluvia, la humedad, la contaminación...



Volver atras

