

# IES MARÍA RODRIGO. MADRID ESPAÑA

## ENSANCHE DE VALLECAS

Grupo 4: 1º ESO E. TÍTULO: Ensanche de Vallecas

Lojaine Guennouri Marsou

Mónica Jiménez Jiménez

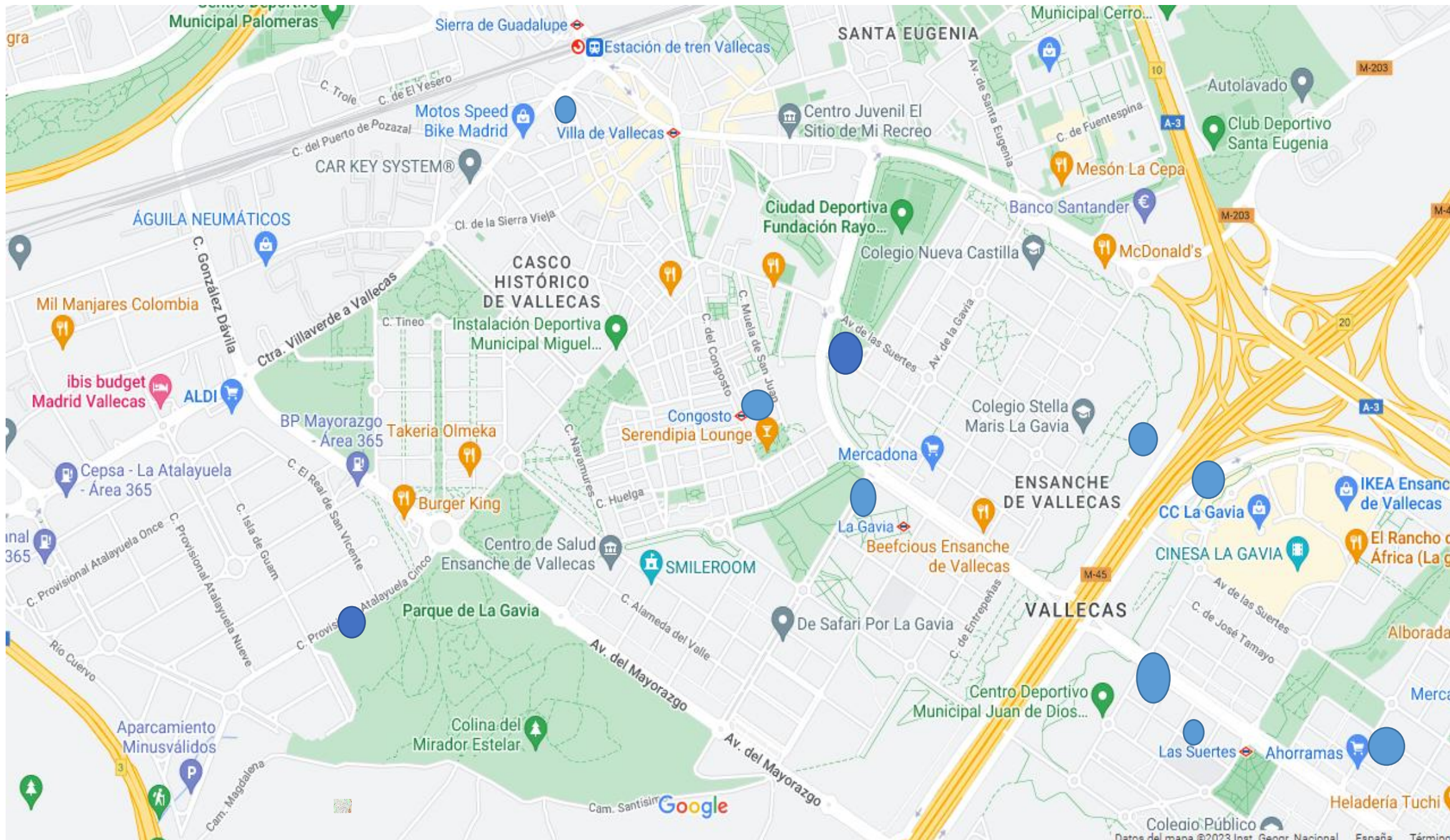
Omar Baz Gabaldón

Laura Martín López

Daniella González Oieda









# Parque de la gavia



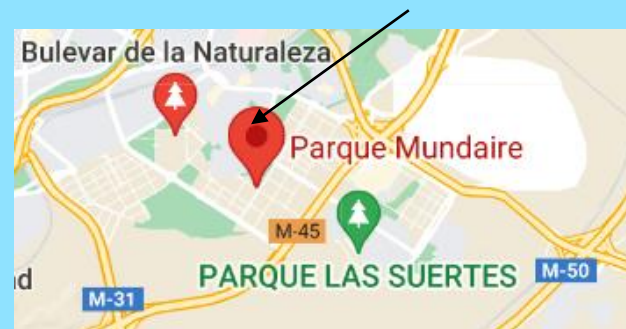
El parque de la Gavia constituye una de las zonas verdes más singulares del Ensanche de Vallecas, con una superficie cercana a las 36 hectáreas. Su diseño inicial es obra del reconocido arquitecto japonés, premio Pritzker 2013, Toyo Ito, el cual fue completado y modificado por otro precedente de un proceso participativo de la ciudadanía.



# Parque del pájaro

El parque Mundaire se encuentra en Vallecas y es uno de los cinco parques que representan mundos mágicos en el ensanche.

El parque cuenta con una gran estructura con forma de pájaro. Los peques pueden acceder a ella escalando para después bajar por un tobogán de tubo o en una de las dos tirolinas que salen en las alas.  
con columpios, zona de equi  
También cuenta libros y una zona con suelo de caucho para los más peques con diferentes balancines, elementos giratorios, columpio con cesta...





# Huertos urbanos

El Huerto de la Villa es un proyecto que conjuga la necesidad de recuperar espacios públicos en desuso con el interés de pequeños y adultos por aprender el proceso de cultivo de alimentos vegetales con métodos naturales y ecológicos.



# Gasolinera de punto de recarga eléctrica


**La estación de servicio de Repsol de la calle Real Arganda de Villa de Vallecas (Madrid) cuenta desde hoy con un punto de recarga rápida.**

Las estaciones de recarga rápida irán aumentando con la sustitución de los 24 puntos de carga lenta que hay en vías públicas de la ciudad. [El Ayuntamiento informa](#) que quiere hacer homogénea la red de infraestructura, especialmente en la zona exterior de la M-30.





Esta Vía Ciclista tiene dos tramos diferenciados, uno de ellos, recorre la Avda. de Villa de Vallecas y del Ensanche de Vallecas, el segundo rodea el barrio de Santa Eugenia, por la Avda. de Sta. Eugenia y del Mediterráneo y el último tramo se trata de un ciclo carril por sentido en la calle Cinco Villas, punto en el que conecta con la V. C. Avda. del Mayorazgo. Ampliar imagen.



# Estacion de medición de calidad del aire

Estación urbana de fondo integrada en la red fija de vigilancia de calidad del aire del Ayuntamiento de Madrid, y situada a una altitud de 677 metros sobre el nivel del mar.



# METRO LAS SUERTES

**Las Suertes** es una estación de la [línea 1](#) del [metro](#) de [Madrid](#) situada bajo la confluencia de la avenida del [Ensanche de Vallecas](#) con la calle Cañada del Santísimo, en el distrito de [Villa de Vallecas](#), en [Madrid](#).



# METRO VILLA VALLECAS

**Villa de Vallecas** es una estación de la [línea 1](#) del [Metro de Madrid](#) situada bajo la plaza de Juan Malasaña, en el casco histórico del pueblo de Vallecas (distrito de [Villa de Vallecas](#)), de la que toma su nombre, en [Madrid](#) ([España](#)).





# METRO CONGONSTO

**Congosto** es una estación de la [línea 1](#) del [Metro de Madrid](#) situada bajo la calle de Congosto (de la que toma su nombre), entre las intersecciones con las calles Peña Sorrapia y [Sierra de Mira](#), al sur del casco antiguo de la [Villa de Vallecas](#), en la ciudad de [Madrid \(España\)](#). Esta zona era anteriormente conocida como *Barrio Vilano*, aunque dicha denominación está cayendo en desuso y está siendo sustituida en el habla popular por *Congosto*.



# METRO LA GAVIA

**La Gavia** es una estación de la [línea 1](#) del [metro](#) de [Madrid](#) situada bajo la intersección de la avenida del [Ensanche de Vallecas](#) y la avenida de La Gavia, en el distrito de [Villa de Vallecas](#), en [Madrid](#).





# AHORRAMAS LAS SUERTES

ES UN SUPERMERCADO DE VALLECAS



# CENTRO COMERCIAL LA GAVIA

La Gavia, un centro comercial español de la ciudad de Madrid, en el distrito de Villa de Vallecas.

